

Después del denominado «Asunto de Brownsville» del año 1906, las autoridades clausuraron brevemente el fuerte Brown, pero el inicio en 1910 de la Revolución Mexicana suscitó la preocupación de que la violencia pudiera rebasar la frontera, de manera que el Ejército de los E.E.U.U. habilitó de nuevo el destacamento. En 1916, miles de efectivos de la Guardia Nacional fueron movilizados con urgencia hacia la región como respuesta al temor de que las fuerzas locales ampliaran el alcance de su influencia militar a escala global. E.E.U.U. se enfrentaba a amenazas de orden internacional y en 1948 la Guardia Nacional de Brownsville reclamó y para sí el recinto a fin de servir en el mundo. Hoy día, las estructuras arquitectónicas del siglo XIX albergan oficinas administrativas y aulas docentes dentro del campus universitario de Texas Southmost College.

LOS PREPARATIVOS DE LA GUERRA: 1906 - 1917



► Cavalry Building Present Day



► National Guard at Fort Brown 1916

Following the "Brownsville Affair" of 1906, officials briefly closed Fort Brown. But the start of the Mexican Revolution, in 1910, created concern that violence would spill across the border and the U.S. Army reopened the post. In 1916, thousands of National Guard soldiers rushed to the region, responding to fear that forces loyal to General Francisco "Pancho" Villa planned an attack. The Rio Grande Valley faced a real threat from Mexico. Soldiers used their time at Fort Brown to learn new military skills and technology. That training was put to efficient use when the United States entered World War I in 1917.


PREPARATION FOR WAR: 1906 - 1917

La Segunda Guerra Mundial transformó el planctivo y el Fuerte Brown no se suscitó de esa tendencia: según E.E.U.U. se enfrentaba a amenazas de orden internacional y ampliaba el alcance de su influencia militar a escala global. La importancia del viejo destacamento decayó con rapidez. Ya no había soldados, pero sí quedaban los edificios. En 1948 la Guardia Nacional de Brownsville reclamó y para sí el recinto a fin de servir en el mundo. Hoy día, las estructuras arquitectónicas del siglo XIX albergan oficinas administrativas y aulas docentes dentro del campus universitario de Texas Southmost College.

LA ACTUALIDAD DE 1945 HASTA LA ACTUALIDAD



► Old Morgan Present Day



► Champion Hall

World War II transformed the globe and did not leave Fort Brown untouched. As the United States faced international threats and looked to extend its global military reach, the aging border post rapidly declined in importance. In 1946, the U.S. Army decided to abandon the site altogether. Soldiers were gone, but the buildings survived, and in 1948 the City of Brownsville claimed the site with a plan to develop a university on its grounds. Today, structures from 19th century Fort Brown serve as administrative and classroom buildings on the campus of Texas Southmost College.

A BASTION OF EDUCATION: 1945 - PRESENT

La Guerra de Secesión supuso la llegada de soldados de raza negra al Fuerte Brown, dentro del contingente conocido como el «Regimiento Negro»: perteneciente a las tropas unionistas, sus filas lucharon con gallardía, pero separadas de las unidades de soldados de raza blanca. Al acabar la guerra civil, la mexicana. Con el tiempo los «soldados hispanos» se convirtieron en una señal de identidad más del Fuerte Brown. A los soldados del 25º de Infantería —uno de los diversos regimientos afroamericanos destinados a los Estados Unidos— se les asignó el Fuerte Brown como cuartel general. Los soldados de la compañía de Brownsville participaron en la batalla de Palo Alto (8 de mayo) y de la Resaca de la Palma (9 de mayo). Las victorias estadounidenses en sendas confrontaciones supusieron el fin del asedio y el principio de la Guerra Méxicoestadounidense, también denominada «Guerra de Intervención». El Mayor Jacob Brown pereció en el fuego artillero, y los bastiones defensivos recibieron el nombre de «Fuerte Brown» en su honor.

AÑOS DE PAZ: 1919 - 1941




► Polo Players at Fort Brown

The close of "The War to end all Wars" brought a period of peace to the world, including Fort Brown. The fort once again became a training ground, most notably for soldiers of the 124th cavalry regiment. The violence of the old border region had passed, however, and soldiers were more likely to march in Brownsville's annual Charrro Days parade than face danger parading the banks of the Rio Grande. This era of community concerts and local dances lasted for decades, but came to a close with the Japanese attack on Pearl Harbor in 1941. The 124th Cavalry resumed an intensive training regime and eventually departed Brownsville, ultimately serving in the 1944-1945 Burma Campaign in Southeast Asia. During the fighting around Loi Kang, Burma, in early 1945, 1st Lt. Jack Knight earned a posthumous Congressional Medal of Honor for leading an attack on Japanese pillboxes even after being blinded by an enemy hand grenade.

PEACEFUL YEARS: 1919 - 1941

BORN UNDER FIRE: 1846 - 1848

In the spring of 1846, U.S. troops commanded by General Zachary Taylor constructed earthworks on the north bank of the Rio Grande to claim the river as the southern border of the United States. Mexico viewed this action as an invasion of its territory and sent soldiers to oppose the move. On May 3, 1846 Mexican artillery began to bombard the U.S. fort and a small body of troops within. General Taylor moved to end this siege and engaged Mexican forces at Palo Alto (May 8) and Resaca de la Palma (May 9). U.S. victories in those fights ended the siege of the fort and initiated the U.S.-Mexican War. The earthworks were named Fort Brown, to honor Major Jacob Brown who died in the bombardment.



► General Zachary Taylor

FUNDADO BAJO FUEGO DE ARTILLERÍA: 1846 - 1848

En la primavera de 1846, las fuerzas del ejército de los EE.UU. bajo el mando del General Zacarías Taylor cavaron los bastiones defensivos de la ribera norte del Río Grande para así establecer la frontera meridional de los Estados Unidos. México lo consideró una invasión territorial, y envió tropas para oponerse a esta acción: el 3 de mayo de 1846 la artillería mexicana empezó a bombardear el fuerte y a la pequeña guarnición que lo ocupaba. Para poner fin al asedio, el General Taylor se enfrentó al contingente mexicano en las batallas de Palo Alto (8 de mayo) y de la Resaca de la Palma (9 de mayo). Las victorias estadounidenses en sendas confrontaciones supusieron el fin del asedio y el principio de la Guerra Méxicoestadounidense, también denominada «Guerra de Intervención». El Mayor Jacob Brown pereció en el fuego artillero, y los bastiones defensivos recibieron el nombre de «Fuerte Brown» en su honor.

SECURING THE BORDER: 1848 - 1865

Following the war with Mexico the 1848 Treaty of Guadalupe Hidalgo officially established the Rio Grande as the U.S. border and Fort Brown became an important outpost on this boundary. Troops at the fort protected the region from raids by bandits and Indians and allowed towns like Brownsville to prosper. But the post also sparked divisions. In 1859, Fort Brown soldiers waged a lengthy campaign against Juan Cortina, a controversial figure who some saw as a bandit and others as a champion of Mexican rights. During the Civil War, the fort changed hands several times between Confederates who wanted to trade cotton with Mexico and Union troops who tried to stop that trade. This rivalry spurred a clash at Palmito Ranch in May 1865—the last land battle of the war.



► Col. John Salmon Ford

PROTECCIÓN DE LA FRONTERA: 1848 - 1865

Al finalizar la guerra con México, el Tratado de Guadalupe Hidalgo estableció el Río Grande como la frontera oficial de Estados Unidos, y el Fuerte Brown se convirtió en un destacamento importante. Las tropas allí acantonadas ofrecían protección contra incursiones de bandidos e indios, y posibilitaron el desarrollo de localidades como Brownsville. Sin embargo, su presencia también originaba conflictos. Así, en 1859, los soldados del fuerte libraron una prolongada campaña contra Juan Cortina, una controvertida figura que algunos contemplaban como la de un bandido, y otros como la de un abandonado de los derechos de los mexicanos. Durante la Guerra de Secesión, el control sobre el fuerte cambió de bando en diversas ocasiones, alternándose entre los confederados, en pos del comercio del algodón con México, y los unionistas, que buscaban impedirlo. Dichas tensiones culminaron en mayo de 1865 con una confrontación en el Rancho Palmito que acabaría siendo la última batalla terrestre de la Guerra de Secesión.

FORT BROWN:

Sentinel on the Frontier

FUERTE BROWN:

Guardián de la Frontera

For more than a century, the first U.S. fort in Texas stood guard over a sometimes turbulent border.

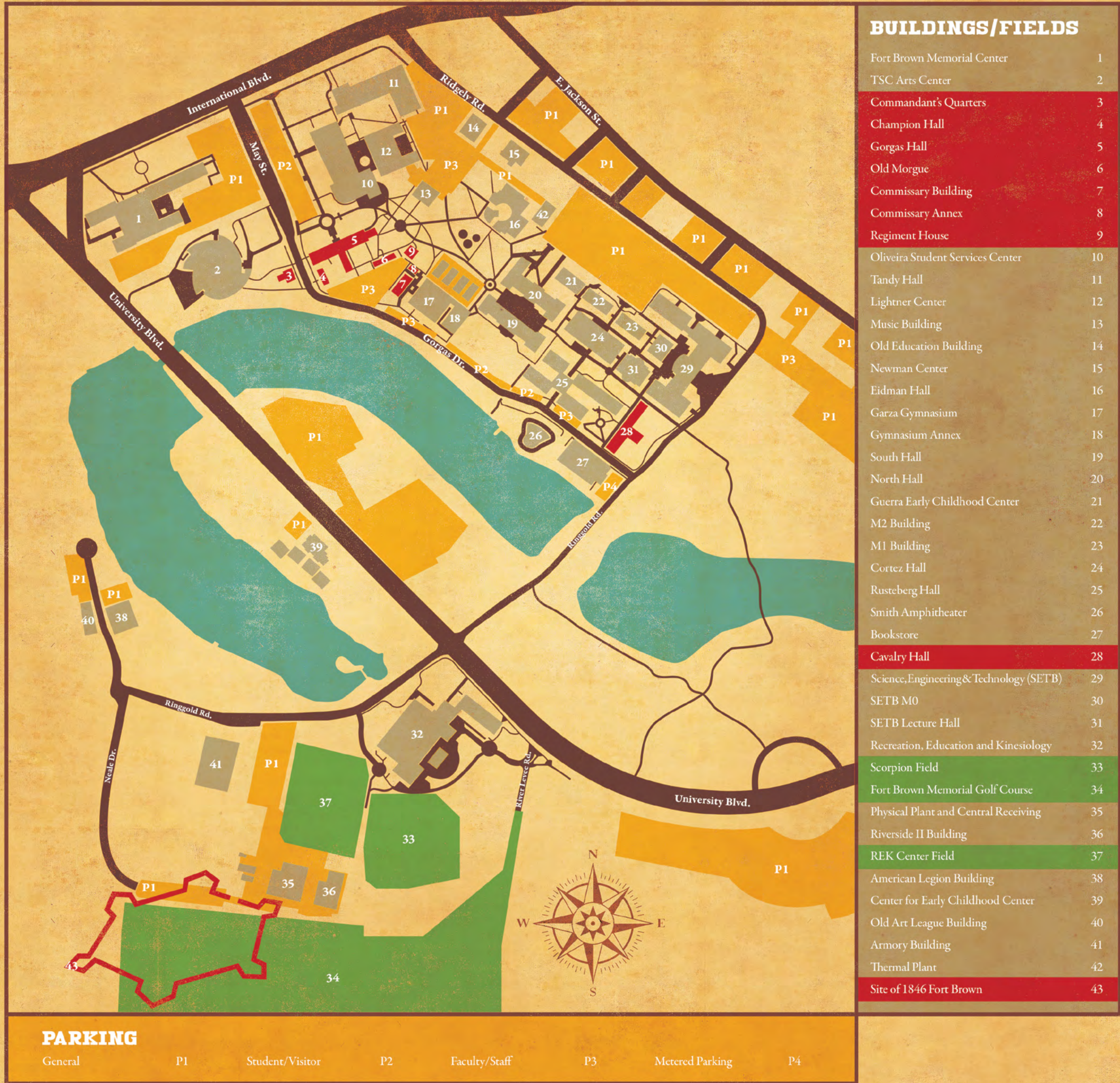
Durante más de un siglo, el primer fuerte estadounidense emplazado en Texas mantuvo la guardia en una frontera a veces turbulenta.

Take some time to explore the history and the grounds of this special place that helped shape the Rio Grande Valley of Texas.

Vale la pena explorar la historia y el recinto de un emplazamiento que contribuyó de manera tan singular a la identidad de El Valle del Río Grande de Texas.



FORT BROWN AREA MAP



BUILDINGS/FIELDS	
Fort Brown Memorial Center	1
TSC Arts Center	2
Commandant's Quarters	3
Champion Hall	4
Gorgas Hall	5
Old Morgue	6
Commissary Building	7
Commissary Annex	8
Regiment House	9
Oliveira Student Services Center	10
Tandy Hall	11
Lightner Center	12
Music Building	13
Old Education Building	14
Newman Center	15
Eidman Hall	16
Garza Gymnasium	17
Gymnasium Annex	18
South Hall	19
North Hall	20
Guerra Early Childhood Center	21
M2 Building	22
M1 Building	23
Cortez Hall	24
Rusteberg Hall	25
Smith Amphitheater	26
Bookstore	27
Cavalry Hall	28
Science, Engineering & Technology (SETB)	29
SETB M0	30
SETB Lecture Hall	31
Recreation, Education and Kinesiology	32
Scorpion Field	33
Fort Brown Memorial Golf Course	34
Physical Plant and Central Receiving	35
Riverside II Building	36
REK Center Field	37
American Legion Building	38
Center for Early Childhood Center	39
Old Art League Building	40
Armory Building	41
Thermal Plant	42
Site of 1846 Fort Brown	43

PARKING

General P1 Student/Visitor P2 Faculty/Staff P3 Metered Parking P4

LIST OF MOBILE WEB TELEPHONE EXTENSIONS CODIGÓS DE EXTENSIONES PARA LA APLICACIÓN MÓVIL

The following is a key to a series of podcasts focusing on Fort Brown. The first group are part of the Taylor's Trail Virtual Tour established by the National Park Service Palo Alto Battlefield National Historical Park. The second is part of the Rio Grande Valley Civil War Trail Virtual Tour created by the Community Historical Archaeology Project with Schools Program. And the third group is associated with the map on this page which is a walking tour of buildings on the campus of Texas Southmost College that are still extant buildings from the original Fort Brown. The numbers listed under the English and Spanish labels will allow you to use your telephone to dial up that particular podcast on any telephone. In order to dial these, call (956) 847-3002 and then enter the extension number for that particular site.

La siguiente es la clave de una serie de podcasts centrados en Fort Brown. El primer grupo forma parte del Tour Virtual Trail de Taylor, establecido por el National Park Service Palo Alto Battlefield National Historical Park. El segundo es parte del Tour Virtual del Camino de la Guerra Civil del Valle del Río Grande creado por el Proyecto de Arqueología Histórica de la Comunidad con el Programa de Escuelas. Y el tercer grupo está asociado con el mapa en esta página, que es un recorrido a pie por la construcción en el campus de Texas Southmost College que aún conserva edificios del Fort Brown original. Los números que figuran en las etiquetas en inglés y en español le permitirán usar su teléfono para marcar ese podcast en particular en cualquier teléfono. Para marcar esto, llame al (956) 847-3002 y luego ingrese el número de extensión para ese sitio en particular.

Taylor's Trail		
Introduction to Fort Brown	300	
Siege Overview	301	
Naming Fort Brown	302	
Fort Brown after the Siege	303	
Rio Grande Valley Civil War Trail		
Fort Brown	2007	3007
Texas Southmost College/Fort Brown Walking Tour		
Introduction	320	321
A. Arnulfo L. Oliveira Student Services Center	322	323
B. Regiment House	324	325
C. The Bandstands (The Gazebos)	326	327
D. Endowment Courtyard	328	329
E. Cavalry Building (Cavalry Hall)	330	331
F. The Village at Fort Brown (Cemetery Site)	332	333
G. Commissary Building/Jail	334	335
H. The Unmarried Officers/Jailers Quarters (Commissary Annex)	336	337
I. The Morgue and Linen Closet (Old Morgue)	338	339
J. Gorgas Tower	340	341
K. Gorgas Hall	342	343
L. Gorgas Hall (TSC administrative offices)	344	345
M. Champion Building (Champion Hall)	346	347
N. Commandant's Quarters	348	349
O. Historical markers	350	351
P. Fort Brown 1846 Earthworks	352	353

Use the QR Code on the right to go directly to the OnCell virtual website as an alternative to dialing the extensions. Note that when accessing the virtual website, you have the option to turn on a location service that will prompt you when you are close to the GPS location of any given site.

Utilice el código QR a la derecha para ir directamente al sitio web virtual de OnCell como una alternativa para marcar las extensiones. Tenga en cuenta que al acceder al sitio web virtual, tiene la opción de activar un servicio de ubicación que le avisará cuando se encuentre cerca de la ubicación GPS de cualquier sitio.

